

OBWIESZCZENIE









Prezydenta miasta stołecznego Warszawy

z dnia 25 września 2015 roku

Arkusz 1 z 4

w sprawie podania do publicznej wiadomości informacji o numerach i granicach obwodów głosowania w mieście stołecznym Warszawie oraz o wyznaczonych siedzibach obwodowych komisji wyborczej, w wyborach do Sejmu i Senatu Rzeczypospolitej Polskiej, zarządzonych na dzień 25 października 2015 roku


Na podstawie art. 16 ustawy z dnia 5 stycznia 2011 roku - Kodeks Wyborczy (Dz. U. z 2011 r. Nr 21, poz. 112, z późn. zm.) oraz uchwały Nr XLV/1214/2012 Rady m. st. Warszawy z dnia 18 października 2012 roku w sprawie podziału m.st. Warszawy na stałe obwody głosowania (z późn. zm.) oraz uchwały Nr XVII/366/2015 Rady m.st. Warszawy z dnia 17 września 2015 roku, podaje się do publicznej wiadomości informację o numerach i granicach obwodów głosowania w mieście stołecznym Warszawie oraz o wyznaczonych siedzibach obwodowych komisji wyborczych, w wyborach do Sejmu Rzeczypospolitej Polskiej i Senatu Rzeczypospolitej Polskiej zarządzonych na dzień 25 października 2015 roku.

Nr obwodu	Granice obwodu	Siedziba obwodowej komisji wyborczej
201	ul. Barska: 29, 32, 36, 37, 38, ul. Białobrzeska: 55, Al. Jerozolimskie: strona nieparzysta od nr 155 do nr 159, ul. T. Joteyki: strona parzysta od nr 18 do nr 24, ul. Sękocińska: strona nieparzysta od nr 11 do nr 17, ul. Szczęśliwicka: 1/5, 2, 4, 7/9, 8	ul. Barska 32 (Gimnazjum nr 14)
202	ul. Barska: 7/9, 11/13, ul. Białobrzeska: 62/64, ul. T. Joteyki: 13, strona parzysta od nr 4 do nr 16, ul. Kopińska: 2/4, 4A, 4B, ul. Sękocińska: strona nieparzysta od nr 3 do nr 7b, ul. Węgierska: cała	ul. Barska 32 (Gimnazjum nr 14)
203	ul. Barska: 2, 3, 4, 5, ul. Grójecka: strona parzysta od nr 36 do nr 46/50, ul. Kaliska: 8/10 i strona nieparzysta od nr 1 do nr 15, ul. Sękocińska: strona parzysta od nr 4 do nr 20, ul. Słupecka: strona nieparzysta od nr 1 do nr 11	ul. Grójecka 17A (Urząd Dzielnicy Ochota m.st. Warszawy)  
204	ul. Andrzejowska: cała, ul. Białobrzeska: 68, ul. Grójecka: 28/30, 32, 34, Al. Jerozolimskie: strona nieparzysta od nr 137 do nr 151, ul. Kaliska: strona nieparzysta od nr 17 do nr 23 oraz strona parzysta od nr 16 do nr 24, ul. Poniecka: cała, ul. Słupecka: strona parzysta od nr 2A do nr 10	ul. Spiska 1 (Szkoła Podstawowa nr 97)
205	ul. Grójecka: strona parzysta od nr 14a do nr 26, Al. Jerozolimskie: strona nieparzysta od nr 131 do nr 135, ul. J. U. Niemcewicz: 19A, 24, 25, 26, ul. Spiska: cała	ul. Spiska 1 (Szkoła Podstawowa nr 97)
206	ul. Daleka: cała, ul. Grójecka: 19/25, ul. Raszyńska: 12, 14, ul. Tarczyńska: cała	ul. Tarczyńska 19/21 (Urząd Dzielnicy Ochota m.st. Warszawy)
207	ul. A. Asnyka: cała, ul. Filtrowa: strona parzysta od nr 62 do nr 70, ul. Grójecka: strona nieparzysta od nr 27 do nr 35, ul. J. U. Niemcewicz: 5A, 7/9, ul. Raszyńska: 32/44	ul. Spiska 1 (Szkoła Podstawowa nr 97)
208	ul. Akademicka: cała, ul. Filtrowa: strona nieparzysta od nr 75 do nr 83, ul. Z. Glogera: cała, ul. Grójecka: strona nieparzysta od nr 39 do nr 45, ul. J. Korzeniowskiego: cała, ul. J. Mianowskiego: cała, ul. M. Mochackiego: cała, ul. A. Pługa: cała, ul. Raszyńska: strona parzysta od nr 48 do nr 58, ul. Uniwersytecka: cała, ul. Wawelska: 78	ul. Wawelska 48 (Szkoła Podstawowa nr 23 wejście od ul. M. Reja 1)
209	ul. S. Banacha: 2, 2B, ul. Grójecka: strona nieparzysta od nr 47/51 do nr 65A, ul. L. Pasteura: cała, ul. Wawelska: strona nieparzysta od nr 11a do nr 19, ul. Winnicka: cała	ul. L. Pasteura 1 (Instytut Chemii UW)  
210	ul. S. Banacha: strona parzysta od nr 12 do nr 22, ul. Grójecka: strona nieparzysta od nr 67 do nr 81/87, ul. Wolnej Wszechnicy: cała	ul. Grójecka 75 Ośrodek Kultury Ochoty
211	ul. T. Chalubińskiego: 3A, 9, Al. Jerozolimskie: strona nieparzysta od nr 81 do nr 121/123, ul. W. H. Lindleya: cała, ul. Nowogrodzka: 75 i strona parzysta od nr 62B do nr 78, ul. Raszyńska: 3, 3A	pl. S. Starynkiewicza 7/9 (Biuro Gospodarki Nieruchomościami Urzędu m.st. Warszawy)  
212	ul. Filtrowa: od nr 10 do nr 55, ul. Koszykowa: 79A, 82B, al. Niepodległości: strona nieparzysta od nr 225 do nr 245, ul. Nowowiejska: 28, 37A, 39	ul. Nowowiejska 37A (Zespół Szkół nr 82)  

Prezydent m.st. Warszawy
/- / Hanna Gronkiewicz-Waltz

Uwaga

Wyborcy mogą głosować korespondencyjnie, osoby zainteresowane muszą najpóźniej do dnia 12 października 2015 roku zgłosić zamiar skorzystania z tej formy głosowania w Urzędzie Dzielnicy Ochota m.st. Warszawy przy ul. Grójeckiej 17A, piętro IV pokój 428, numer telefonu pod którym można uzyskać dodatkowe informacje 22 5783574. Lokale

obwodowych komisji wyborczych wyznaczone do głosowania korespondencyjnego oznaczone są symbolem .

Wyborcy posiadający orzeczenie o znacznym lub umiarkowanym stopniu niepełnosprawności, a także wyborcy którzy najpóźniej w dniu głosowania ukończą 75 lat, mogą złożyć wniosek o sporządzenie aktu pełnomocnictwa do głosowania. Wniosek składa się w Urzędzie Dzielnicy Ochota m.st. Warszawy przy ul. Grójeckiej 17A, piętro IV, pok. 423, najpóźniej do dnia 16 października 2015 r. Numer telefonu pod którym można uzyskać dodatkowe informacje 22 5783572.

Wyborca może głosować w wybranym przez siebie lokalu wyborczym na obszarze Dzielnicy Ochota m.st. Warszawy innym niż właściwy dla jego miejsca stałego zamieszkania, jeżeli złoży pisemny wniosek o dopisanie do spisu wyborców. Wniosek składa się w Urzędzie Dzielnicy Ochota m.st. Warszawy przy ul. Grójeckiej 17A, stanowisko nr 21 najpóźniej do dnia 20 października 2015 r. Lokale obwodowych komisji wyborczych oznaczone symbolem  są lokalami dostosowanymi do potrzeb wyborców niepełnosprawnych.

Lokale obwodowych komisji wyborcze dniu 25 października 2015 r. będą otwarte w godz. 7⁰⁰ - 21⁰⁰

Dodatkowe informacje na temat wyborów można uzyskać dzwoniąc na numer miejskiej infolinii 19115 czynnej całodobowo.

O B W I E S Z C Z E N I E

Prezydenta miasta stołecznego Warszawy z dnia 25 września 2015 roku

Arkusz 2 z 4

w sprawie podania do publicznej wiadomości informacji o numerach i granicach obwodów głosowania w mieście stołecznym Warszawie oraz o wyznaczonych siedzibach obwodowych komisji wyborczej, w wyborach do Sejmu i Senatu Rzeczypospolitej Polskiej, zarządzonych na dzień 25 października 2015 roku


Na podstawie art. 16 ustawy z dnia 5 stycznia 2011 roku - Kodeks Wyborczy (Dz. U. z 2011 r. Nr 21, poz. 112, z późn. zm.) oraz uchwały Nr XLV/1214/2012 Rady m. st. Warszawy z dnia 18 października 2012 roku w sprawie podziału m.st. Warszawy na stałe obwody głosowania (z późn. zm.) oraz uchwały Nr XVII/366/2015 Rady m.st. Warszawy z dnia 17 września 2015 roku, podaje się do publicznej wiadomości informację o numerach i granicach obwodów głosowania w mieście stołecznym Warszawie oraz o wyznaczonych siedzibach obwodowych komisji wyborczych, w wyborach do Sejmu Rzeczypospolitej Polskiej i Senatu Rzeczypospolitej Polskiej zarządzonych na dzień 25 października 2015 roku.

Nr obwodu	Granice obwodu	Siedziba obwodowej komisji wyborczej
213	ul. Aplikancka: cała, ul. Czubatki: cała, ul. J. Dantyszka: cała, ul. Filtrowa: strona nieparzysta od nr 59 do nr 73, ul. L. Górnickiego: cała, ul. Jesionowa: cała, ul. M. Kromera: cała, ul. A. Krzyckiego: cała, ul. L. Krzywickiego: cała, ul. M. Langiewicza: cała, ul. bł. Ładysława z Gielniowa: cała, ul. Łęczycka: cała, ul. Orzechowska: cała, al. Niepodległości: strona nieparzysta od nr 213 do nr 223, ul. Prezydencka: cała, ul. Prokuratorska: cała, ul. Raszyńska: strona nieparzysta od nr 15 do nr 23, ul. M. Reja: cała, ul. Rudawska: cała, ul. Sędziowska: cała, ul. A. Solariego: cała, ul. K. Warszawickiego: cała, ul. Wawelska: 5 i strona parzysta od nr 16 do nr 48, ul. Sz. Zimorowica: cała	ul. Wawelska 46 (VII LO im. Juliusza Słowackiego)
214	ul. Mikołaja Drygały: cała, ul. Figiel: 1, ul. Maszynowa: cała, ul. Przy Parku: cała, ul. Włodarzewska: strona parzysta od nr 58 do nr 68 i strona nieparzysta nr 45C, od nr 47 do nr 51G, od nr 53 do nr 57I	ul. Włodarzewska 45C (Prywatna Szkoła Podstawowa nr 51 im. Jana Brzechwy)
215	ul. Drawska: strona parzysta od nr 10 do nr 16G, ul. Figiel: 6, Al. Jerozolimskie: 168, ul. Włodarzewska: strona nieparzysta od nr 59 do nr 95A i strona parzysta od nr 70 do nr 84, ul. Zadumana: cała	ul. Włodarzewska 45C (Prywatna Szkoła Podstawowa nr 51 im. Jana Brzechwy)
216	ul. Cesarskiej Korony: cała, Chińskiej Róży: cała, ul. Drawska: strona nieparzysta od nr 5 do końca, ul. Filipinki: cała, ul. M. T. Hubera: cała, ul. Kukielki: cała, ul. Kurhan: cała, ul. Kwitnącego Sadu: cała, ul. H. Mierzejewskiego: cała, ul. Mszczonowska: od nr 1 do nr 9, ul. Na Bateria: cała, ul. Nowoberestecka: cała, ul. Opaczewska: 42 i od nr 44 do końca, ul. Pandy: cała, ul. Stadionowa: cała, ul. Włochowska: cała, ul. Złotego Smoka: cała	ul. Szczęśliwicka 50/54 (XLVIII LO im. Edwarda Dembowskiego)
217	ul. Bitwy Warszawskiej 1920 r.: od nr 21 do końca, al. Bohaterów Września: cała, ul. Dobosza: cała, ul. Opaczewska: strona parzysta od nr 30 do nr 40A, ul. Szczęśliwicka: strona nieparzysta od nr 45/47 do nr 51 i strona parzysta od nr 56 do nr 80	ul. Szczęśliwicka 50/54 (XLVIII LO im. Edwarda Dembowskiego)
218	ul. Białobrzaska: strona nieparzysta od nr 29 do nr 37, ul. Bitwy Warszawskiej 1920 r.: strona parzysta od nr 12 do nr 18, ul. Częstochowska: strona parzysta od nr 24 do nr 44, ul. Lelechowska: 5, 9, ul. Rokosowska: 11, 11A, ul. Szczęśliwicka: strona nieparzysta od nr 23 do nr 25 i od nr 29 do nr 35, strona parzysta od nr 34 do nr 50/54	ul. Szczęśliwicka 46 (Zespół Szkół nr 4)
219	ul. Białobrzaska: 39, ul. Kopińska: od nr 12/16 do nr 42, ul. Lelechowska: strona parzysta od nr 2 do nr 14, ul. Szczęśliwicka: strona nieparzysta od nr 19 do nr 21A	ul. Szczęśliwicka 36 (SZPZLO)
220	ul. Baśniowa: cała, ul. Chotomowska: cała, ul. Częstochowska: strona nieparzysta od nr 1A do nr 7/9 i strona parzysta od nr 4/6 do nr 20, ul. Grójecka: strona parzysta od nr 56/58 do nr 70B, ul. Nieborowska: cała, ul. Radomska: cała	ul. Białobrzaska 27 (Szkoła Podstawowa z Oddziałami Integracyjnymi nr 61)
221	ul. Białobrzaska: strona nieparzysta od nr 15 do nr 27 i strona parzysta od nr 22 do nr 40A, ul. Bitwy Warszawskiej 1920 r.: 10, ul. Częstochowska: strona nieparzysta od nr 11/15 do nr 27, ul. Dorotowska: 2, ul. Rokosowska: 2, 4, 7, ul. Szczęśliwicka: 27, 27A	ul. Białobrzaska 27 (Szkoła Podstawowa z Oddziałami Integracyjnymi nr 61)
222	ul. Bitwy Warszawskiej 1920 r.: 4, 6, ul. Dorotowska: 7, 9, ul. Grójecka: strona parzysta od nr 72 do nr 78, ul. Przemyska: cała, ul. Rokosowska: 1, ul. Siewierska: cała	ul. Przemyska 18 (III Oddział Terenowy Straży Miejskiej)
223	ul. Białobrzaska: 13, 13A, 14, 16, ul. Bitwy Warszawskiej 1920 r.: 1, 1B, ul. Dunajeczka: cała, ul. Grójecka: 80/102, ul. Mątwicka: cała, ul. Opaczewska: strona parzysta od nr 4 do nr 28, ul. E. Orzeszkowej: cała, ul. Piotrkowska: cała	ul. Rokosowska 10 (Młodzieżowy Dom Kultury „Ochota”)
224	ul. Białobrzaska: strona nieparzysta od nr 1 do nr 11, ul. K. Dickensa: 34, ul. Opaczewska: strona nieparzysta od nr 19 do nr 43, ul. Szczęśliwicka: 59, ul. Trzech Budrysów: 32 i strona nieparzysta od nr 23 do nr 35	ul. Trzech Budrysów 32 (Szkoła Podstawowa nr 175)
225	ul. Białobrzaska: strona parzysta od nr 2 do nr 10, ul. S. Bobrowskiego: cała, ul. K. Dickensa: strona parzysta od nr 18 do nr 26, ul. Opaczewska: strona nieparzysta od nr 7 do nr 15, ul. S. Skarżyńskiego: strona parzysta od nr 4 do nr 10	ul. S. Skarżyńskiego 8 (Gimnazjum nr 16)

*Prezydent m.st. Warszawy
/-/ Hanna Gronkiewicz-Waltz*

Uwaga

Wyborcy mogą głosować korespondencyjnie, osoby zainteresowane muszą najpóźniej do dnia 12 października 2015 roku zgłosić zamiar skorzystania z tej formy głosowania w Urzędzie Dzielnicy Ochota m.st. Warszawy przy ul. Grójeckiej 17A, piętro IV pokój 428, numer telefonu pod którym można uzyskać dodatkowe informacje 22 5783574. Lokale

obwodowych komisji wyborczych wyznaczone do głosowania korespondencyjnego oznaczone są symbolem 

Wyborcy posiadający orzeczenie o znacznym lub umiarkowanym stopniu niepełnosprawności, a także wyborcy którzy najpóźniej w dniu głosowania ukończą 75 lat, mogą złożyć wniosek o sporządzenie aktu pełnomocnictwa do głosowania. Wniosek składa się w Urzędzie Dzielnicy Ochota m.st. Warszawy przy ul. Grójeckiej 17A, piętro IV, pok. 423, najpóźniej do dnia 16 października 2015 r. Numer telefonu pod którym można uzyskać dodatkowe informacje 22 5783572.

Wyborca może głosować w wybranym przez siebie lokalu wyborczym na obszarze Dzielnicy Ochota m.st. Warszawy innym niż właściwy dla jego miejsca stałego zamieszkania, jeżeli złoży pisemny wniosek o dopisanie do spisu wyborców. Wniosek składa się w Urzędzie Dzielnicy Ochota m.st. Warszawy przy ul. Grójeckiej 17A, stanowisko nr 21 najpóźniej do dnia 20 października 2015 r. Lokale obwodowych komisji wyborczych oznaczone symbolem  są lokalami dostosowanymi do potrzeb wyborców niepełnosprawnych.

Lokale obwodowych komisji wyborcze dniu 25 października 2015 r. będą otwarte w godz. 7⁰⁰ - 21⁰⁰

Dodatkowe informacje na temat wyborów można uzyskać dzwoniąc na numer miejskiej infolinii 19115 czynnej całodobowo.











O B W I E S Z C Z E N I E

Prezydenta miasta stołecznego Warszawy z dnia 25 września 2015 roku

Arkusz 3 z 4

w sprawie podania do publicznej wiadomości informacji o numerach i granicach obwodów głosowania w mieście stołecznym Warszawie oraz o wyznaczonych siedzibach obwodowych komisji wyborczej, w wyborach do Sejmu i Senatu Rzeczypospolitej Polskiej, zarządzonych na dzień 25 października 2015 roku


Na podstawie art. 16 ustawy z dnia 5 stycznia 2011 roku - Kodeks Wyborczy (Dz. U. z 2011 r. Nr 21, poz. 112, z późn. zm.) oraz uchwały Nr XLV/1214/2012 Rady m. st. Warszawy z dnia 18 października 2012 roku w sprawie podziału m.st. Warszawy na stałe obwody głosowania (z późn. zm.) oraz uchwały Nr XVII/366/2015 Rady m.st. Warszawy z dnia 17 września 2015 roku, podaje się do publicznej wiadomości informację o numerach i granicach obwodów głosowania w mieście stołecznym Warszawie oraz o wyznaczonych siedzibach obwodowych komisji wyborczych, w wyborach do Sejmu Rzeczypospolitej Polskiej i Senatu Rzeczypospolitej Polskiej zarządzonych na dzień 25 października 2015 roku.

Nr obwodu	Granice obwodu	Siedziba obwodowej komisji wyborczej
226	ul. K. Dickensa: 16, ul. Grójecka: strona parzysta od nr 104 do nr 122, ul. Opaczewska: 3, ul. S. Skarżyńskiego: strona nieparzysta od nr 7 do nr 11	ul. S. Skarżyńskiego 8 (Gimnazjum nr 16)  
227	ul. K. Dickensa: strona nieparzysta od nr 15 do nr 31B, ul. Urbanistów: 1, 1A	ul. K. Dickensa 25 (Dom Pomocy Społecznej dla Kombatantów)  
228	ul. W. Korotyńskiego: strona parzysta od nr 40 do nr 48, ul. Urbanistów: 3 i strona parzysta od nr 4 do nr 10	ul. Urbanistów 3 (Zespół Szkół nr 26)
229	ul. Gorlicka: strona parzysta od nr 2 do nr 6 i strona nieparzysta od nr 3 do nr 5/7, ul. Jankowska: cała, ul. Mołdawska: 4, 6 i strona nieparzysta od 45 do końca, ul. Żwirki i Wigury: strona nieparzysta od nr 25 do nr 33	ul. Gorlicka 3 (Szkoła Podstawowa z Oddziałami Integracyjnymi nr 280)  
230	ul. Gorlicka: 10 i strona nieparzysta od nr 9 do nr 15B, ul. W. Okińskiego: cała, ul. Sączocka: cała	ul. Gorlicka 3 (Szkoła Podstawowa z Oddziałami Integracyjnymi nr 280)  
231	ul. Grójecka: 125, ul. Sz. Grzeszczyka: cała, ul. Raclawicka: strona parzysta od nr 150 do nr 156, ul. W. Sierpińskiego: cała	ul. Sz. Grzeszczyka 2 (Przedszkole nr 315)
232	ul. Altowa: cała, ul. Bielska: cała, ul. Grójecka: od nr 186 do nr 214, ul. Harfowa: cała, ul. W. Korotyńskiego: strona nieparzysta od nr 17 do nr 21, ul. Lirowa: cała, ul. Lutniowa: cała, ul. Sadurka: cała, ul. Uspiskowa: cała, ul. Włodarzewska: strona parzysta od nr 4 do nr 54 i strona nieparzysta od nr 13/15 do nr 45B, 45D, 51H i 51J	ul. Urbanistów 3 (Zespół Szkół nr 26)
233	ul. Grójecka: strona nieparzysta od nr 113 do nr 119A, ul. W. Korotyńskiego: strona parzysta od nr 28 do nr 34, ul. W. Skorochód-Majewskiego: 17 i strona parzysta od nr 24 do nr 38	ul. W. Skorochód-Majewskiego 17 (Szkoła Podstawowa nr 264)
234	ul. Geodetów: cała, ul. Grójecka: 124, 130, ul. Powstańców Wielkopolskich: 4	ul. Powstańców Wielkopolskich 4 (Zespół Szkół nr 83)
235	ul. K. Dickensa: strona parzysta od nr 2 do nr 10 i strona nieparzysta od nr 5 do nr 7, ul. Grójecka: 111, ul. A. Pawińskiego: strona parzysta od nr 22 do nr 34, ul. J. Siemieńskiego: 14 i strona nieparzysta od nr 13 do nr 19, ul. W. Skorochód-Majewskiego: strona nieparzysta od nr 9 do nr 15	ul. W. Skorochód-Majewskiego 17 (Szkoła Podstawowa nr 264)
236	ul. W. Korotyńskiego: strona parzysta od nr 14 do nr 26A, ul. A. Pawińskiego: 29, ul. Pruskowska: 12 i strona nieparzysta od nr 29 do końca, ul. Wiślicka: strona nieparzysta od nr 1 do nr 7	ul. Jasielska 49/53 (Szkoła Podstawowa nr 10)
237	ul. Archiwalna: cała, ul. Grójecka: strona nieparzysta od nr 93 do nr 105, ul. A. Pawińskiego: strona parzysta od nr 8 do nr 18, ul. J. Siemieńskiego: 6 i strona nieparzysta od nr 5 do nr 11, ul. W. Skorochód-Majewskiego: strona parzysta od nr 6 do nr 18	ul. J. Siemieńskiego 6 (Gimnazjum nr 15)  

*Prezydent m.st. Warszawy
/-/ Hanna Gronkiewicz-Waltz*

Uwaga

Wyborcy mogą głosować korespondencyjnie, osoby zainteresowane muszą najpóźniej do dnia 12 października 2015 roku zgłosić zamiar skorzystania z tej formy głosowania w Urzędzie Dzielnicy Ochota m.st. Warszawy przy ul. Grójeckiej 17A, piętro IV pokój 428, numer telefonu pod którym można uzyskać dodatkowe informacje 22 5783574. Lokale

obwodowych komisji wyborczych wyznaczone do głosowania korespondencyjnego oznaczone są symbolem .

Wyborcy posiadający orzeczenie o znacznym lub umiarkowanym stopniu niepełnosprawności, a także wyborcy którzy najpóźniej w dniu głosowania ukończą 75 lat, mogą złożyć wniosek o sporządzenie aktu pełnomocnictwa do głosowania. Wniosek składa się w Urzędzie Dzielnicy Ochota m.st. Warszawy przy ul. Grójeckiej 17A, piętro IV, pok. 423, najpóźniej do dnia 16 października 2015 r. Numer telefonu pod którym można uzyskać dodatkowe informacje 22 5783572.

Wyborca może głosować w wybranym przez siebie lokalu wyborczym na obszarze Dzielnicy Ochota m.st. Warszawy innym niż właściwy dla jego miejsca stałego zamieszkania, jeżeli złoży pisemny wniosek o dopisanie do spisu wyborców. Wniosek składa się w Urzędzie Dzielnicy Ochota m.st. Warszawy przy ul. Grójeckiej 17A, stanowisko nr 21 najpóźniej do dnia 20 października 2015 r. Lokale obwodowych komisji wyborczych oznaczone symbolem  są lokalami dostosowanymi do potrzeb wyborców niepełnosprawnych.

Lokale obwodowych komisji wyborcze dniu 25 października 2015 r. będą otwarte w godz. 7⁰⁰ - 21⁰⁰

Dodatkowe informacje na temat wyborów można uzyskać dzwoniąc na numer miejskiej infolinii 19115 czynnej całodobowo.

OBWIESZCZENIE


Prezydenta miasta stołecznego Warszawy

z dnia 25 września 2015 roku

Arkusz 4 z 4

w sprawie podania do publicznej wiadomości informacji o numerach i granicach obwodów głosowania w mieście stołecznym Warszawie oraz o wyznaczonych siedzibach obwodowych komisji wyborczej, w wyborach do Sejmu i Senatu Rzeczypospolitej Polskiej, zarządzonych na dzień 25 października 2015 roku


Na podstawie art. 16 ustawy z dnia 5 stycznia 2011 roku - Kodeks Wyborczy (Dz. U. z 2011 r. Nr 21, poz. 112, z późn. zm.) oraz uchwały Nr XLV/1214/2012 Rady m. st. Warszawy z dnia 18 października 2012 roku w sprawie podziału m.st. Warszawy na stałe obwody głosowania (z późn. zm.) oraz uchwały Nr XVII/366/2015 Rady m.st. Warszawy z dnia 17 września 2015 roku, podaje się do publicznej wiadomości informację o numerach i granicach obwodów głosowania w mieście stołecznym Warszawie oraz o wyznaczonych siedzibach obwodowych komisji wyborczych, w wyborach do Sejmu Rzeczypospolitej Polskiej i Senatu Rzeczypospolitej Polskiej zarządzonych na dzień 25 października 2015 roku.

Nr obwodu	Granice obwodu	Siedziba obwodowej komisji wyborczej
238	ul. M. Nowickiego: strona nieparzysta od nr 3 do nr 7, ul. Pruszkowska: 4A, 4B, 4C, ul. Sanocka: strona parzysta od nr 4 do nr 10A, ul. Księcia Trojdena: 5, 5A, 5C, 5D, ul. Żwirki i Wigury: strona nieparzysta od nr 51 do końca	ul. Księcia Trojdena 5B (Przedszkole nr 241)
239	ul. M. Nowickiego: 10, ul. Pruszkowska: 6, 6A, 6B, ul. Sanocka: strona nieparzysta od nr 1/3 do nr 11b, ul. Księcia Trojdena: 11, 13, ul. Wiślicka: 2, 4	ul. Wiślicka 8 (Dom Kultury Rakowiec)
240	ul. Jasielska: 49/53 i strona parzysta od nr 48 do nr 50A, ul. W. Korotyńskiego: strona parzysta od nr 4 do nr 8, ul. Mołdawska: strona nieparzysta od nr 7 do nr 15, ul. Pruszkowska: 3, ul. Żwirki i Wigury: strona nieparzysta od nr 45 do nr 47	ul. Jasielska 49/53 (Szkoła Podstawowa nr 10)
241	ul. K. Bohdanowicza: cała, ul. Jasielska: 38/42, 47, ul. W. Korotyńskiego: strona nieparzysta od nr 5 do nr 13, ul. Mołdawska: 10, 12, ul. Raławicka: strona parzysta od nr 142 do nr 146A, ul. Żwirki i Wigury: 43	ul. W. Korotyńskiego 3 (Przedszkole nr 255)
242	ul. S. Baley: cała, ul. Raławicka: strona nieparzysta od nr 127 do nr 133, ul. Żwirki i Wigury: 41	ul. Gorlicka 3 (Szkoła Podstawowa z Oddziałami Integracyjnymi nr 280) 
1117	Klinika Onkologiczna – Centrum Onkologii im. M. Skłodowskiej-Curie	ul. Wawelska 15
1118	Szpital Kliniczny Dzieciątka Jezus SPZOZ	ul. W. H. Lindleya 4
1119	Samodzielny Publiczny Centralny Szpital Kliniczny	ul. S. Banacha 1A
1120	Wojewódzki Szpital Chirurgii Urazowej Św. Anny	ul. Barska 16/20
1121	Uniwersyteckie Centrum Zdrowia Kobiety i Noworodka Warszawskiego Uniwersytetu Medycznego Sp. Z o.o.	pl. S. Starynkiewicza 1/3
1122	Dom Pomocy Społecznej „Chemik”	ul. W. Korotyńskiego 10

Prezydent m.st. Warszawy
/ - / Hanna Gronkiewicz-Waltz

Uwaga

Wyborcy mogą głosować korespondencyjnie, osoby zainteresowane muszą najpóźniej do dnia 12 października 2015 roku zgłosić zamiar skorzystania z tej formy głosowania w Urzędzie Dzielnicy Ochota m.st. Warszawy przy ul. Grójeckiej 17A, piętro IV pokój 428, numer telefonu pod którym można uzyskać dodatkowe informacje 22 5783574. Lokale

obwodowych komisji wyborczych wyznaczone do głosowania korespondencyjnego oznaczone są symbolem 

Wyborcy posiadający orzeczenie o znacznym lub umiarkowanym stopniu niepełnosprawności, a także wyborcy którzy najpóźniej w dniu głosowania ukończą 75 lat, mogą złożyć wniosek o sporządzenie aktu pełnomocnictwa do głosowania. Wniosek składa się w Urzędzie Dzielnicy Ochota m.st. Warszawy przy ul. Grójeckiej 17A, piętro IV, pok. 423, najpóźniej do dnia 16 października 2015 r. Numer telefonu pod którym można uzyskać dodatkowe informacje 22 5783572.

Wyborca może głosować w wybranym przez siebie lokalu wyborczym na obszarze Dzielnicy Ochota m.st. Warszawy innym niż właściwy dla jego miejsca stałego zamieszkania, jeżeli złoży pisemny wniosek o dopisanie do spisu wyborców. Wniosek składa się w Urzędzie Dzielnicy Ochota m.st. Warszawy przy ul. Grójeckiej 17A, stanowisko nr 21 najpóźniej do dnia 20 października 2015 r. Lokale obwodowych komisji wyborczych oznaczone symbolem  są lokalami dostosowanymi do potrzeb wyborców niepełnosprawnych.

Lokale obwodowych komisji wyborcze dniu 25 października 2015 r. będą otwarte w godz. 7⁰⁰ - 21⁰⁰

Dodatkowe informacje na temat wyborów można uzyskać dzwoniąc na numer miejskiej infolinii 19115 czynnej całodobowo.